


Ausflugstipps für den Herbst




Landkreis Miesbach

Josefstaler Wasserfälle

Eine einfache Wanderung zu den Wasserfällen, besonders gut mit Kindern geeignet. Festes Schuhwerk jedoch unbedingt anziehen, es ist rutschig.

Anfahrt: ÖPNV bis Neuhaus/Fischhausen mit der BOB. Mit dem Auto bis Bahnhof Neuhaus/Fischhausen und dort parken.

Weitere Informationen: <https://www.servus-schliersee.de/wandern/die-josefsthaler-wasserfaelle-am-schliersee/>



Bockerlbahnweg

Wenn man schon bei den Josefstaler Wasserfällen ist, kann man auf dem Weg der ehemaligen Bockerlbahn wandern. Entweder hinauf zum Spitzingseegebiet oder hinab Richtung Neuhaus. Nach einem Windsturm vor 100 Jahren waren in diesem Gebiet so viele Bäume umgefallen, dass eine Bahn gebaut, wurde um sie vom Berg herab transportiert zu können. Heute ist die Bahnstrecke nicht mehr zusehen, am Wegesrand finden sich Stationen zur Geschichte des Weges. Feste Schuhe nicht vergessen!


Anfahrt: siehe Josefstaler Wasserfälle

Burgruine Hohenwaldeck

Sich einmal wie ein Adeliger oder Adelige fühlen? Dann auf zur Burgruine Hohenwaldeck. Hoch über dem Schliersee thronen die Überreste der durch einen Felssturz zerstörten Burg. Eine schöne Rundtour von Schliersee aus mit einem traumhaften Blick auf den See.

Anfahrt: ÖPNV mit der BOB bis Schliersee; mit dem Auto bis Ortschaft Schliersee

Weitere Informationen: <https://www.servus-schliersee.de/wandern/burgruine-hohenwaldeck/>



Landkreis Rosenheim

Bauernhausmuseum Amerang

Im Museum erhaltet ihr Einblicke in das ländliche Leben im Chiemgau und Rupertiwinkel. Ein Audioguide ist im Eintrittspreis enthalten und für Kinder gibt es einen Kindermuseumsführer. Einfach an der Kasse fragen.

Anfahrt ÖPNV: Mit der Bahn bis Bad Endorf oder Wasserburg am Inn; dann weiter mit dem Bus; sonntags sogar mit der Chiemgauer Lokalbahn bis Amerang

Anfahrt Auto: Hopfgarten 2; 83123 Amerang

Weitere Informationen: <https://www.bhm-amerang.de/>



Nickelheimer Filzen



Im Landkreis Rosenheim und europaweit einmalig ist dieses renaturierte Moorgebiet. Die Weite und der Blick auf das Bergpanorama sind beeindruckend. Ein Lehrpfad mit 15 Erlebnisstationen führt durch das Moor. Unterwegs ist sogar eine kleine Lokomotive zu entdecken.

Anfahrt: Bahnhofstraße 31, 83064 Raubling

Weitere Informationen: <http://www.alpen-moorallianz.eu/77/>